















Inquadramento

-  Confine comunale di Inarzo
-  Specchi e corsi d'acqua superficiali
-  Zona Speciale di Conservazione coincidente con la Zona a Protezione Speciale "Palude Brabbia"
-  Perimetro del Tessuto Urbano Consolidato (TUC)
-  Perimetro del Centro Storico



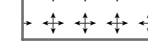



Il territorio urbanizzato

-  Tessuto urbano di antica formazione
-  Ambiti a prevalente destinazione residenziale
-  Ambiti per la produzione industriale e artigianale
-  Aree verdi di valore paesaggistico e ambientale







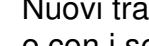
Il territorio extraurbano

-  Ambiti agricoli di particolare interesse paesaggistico e ambientale
-  Ambiti agricoli periurbani
-  Ambiti agricoli produttivi
-  Aree boscate extraurbane (PIF vigente)
-  Ambiti boschivi individuati dal PIF in ambito urbano (già trasformati o da trasformare)






Le attrezzature pubbliche e di interesse pubblico generale

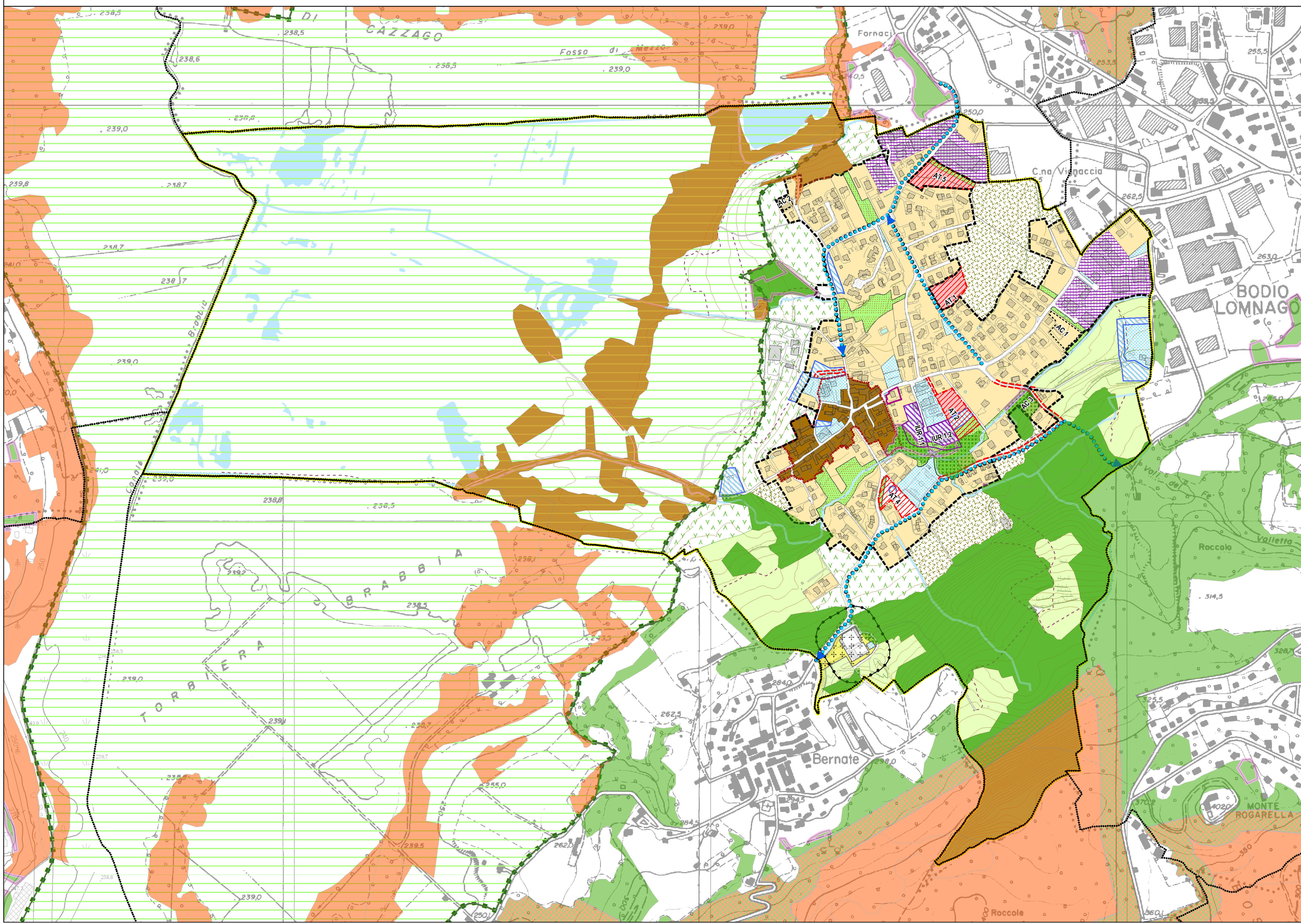
-  Servizi comunali esistenti
-  Alloggi di Edilizia Residenziale Pubblica
-  Area cimiteriale
-  Area di pertinenza cimiteriale
-  Limite di rispetto cimiteriale
-  Aree per la viabilità esistente

Le previsioni di Piano

-  Le previsioni di Piano
- Destinazioni d'uso**
-  Residenziale
-  Insediamenti urbani di riqualificazione e rigenerazione urbana
-  Ambiti soggetti a intervento coordinato
-  Servizi di Progetto
-  Viabilità di progetto
-  Nuovi tracciati di mobilità dolce di connessione con le ciclabili e con i servizi di interesse sovracomunale

Trasformabilità dei boschi ammesse dal Piano di Indirizzo Forestale provinciale

-  Boschi interessati da previsioni urbanistiche
-  Boschi trasformabili ai sensi dell'art. 30 NTA - trasformazioni di tipo areale
-  Boschi non trasformabili per trasformazioni ordinarie a fini urbanistici
-  Superficie boscata compresa nelle previsioni del Piano Cave Provinciale
-  Superficie boscata (LR 31/08 art. 43)



PIANO DI GOVERNO DEL TERRITORIO - PIANO DI GOVERNO DEL TERRITORIO - PIANO DI GOVERNO DEL TERRITORIO - PIANO DI GOVERNO DEL TERRITORIO



COMUNE DI
INARZO
(Provincia di Varese)

P.G.T.
variante 2

DOCUMENTO DI PIANO

Coordinatori ed estensori della Variante 2:
Arch. Giuseppe Barra
Arch. Laura Meroni

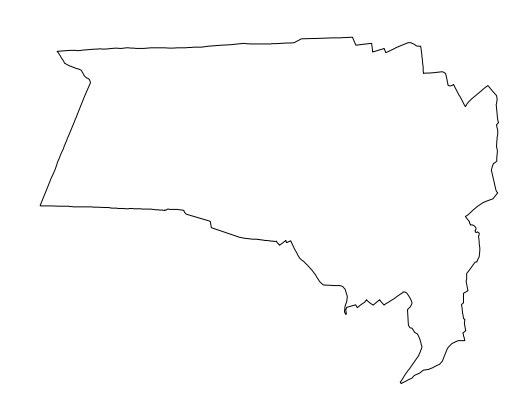
Adottato:
Delibera C.C. n° 14 del 17/05/21

Approvato:
Delibera C.C. n° del

Tavola:
DdP C 3.2
Ambiti di Trasformazione, indirizzi generali di pianificazione urbana e aree boscate del PIF

Tavola aggiornata a seguito accoglimento osservazioni

Data: novembre 2021 Scala: 1:5.000



N

PIANO DI GOVERNO DEL TERRITORIO - PIANO DI GOVERNO DEL TERRITORIO - PIANO DI GOVERNO DEL TERRITORIO - PIANO DI GOVERNO DEL TERRITORIO