















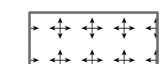
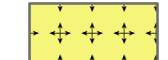
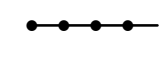








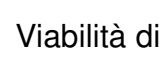
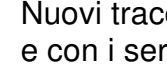
**Inquadramento**

-  Confine comunale di Inarzo
  -  Specchi e corsi d'acqua superficiali
  -  Zona Speciale di Conservazione coincidente con la Zona a Protezione Speciale "Palude Brabbia"
  -  Perimetro del Tessuto Urbano Consolidato (TUC)
  -  Perimetro del Centro Storico
- Il territorio urbanizzato**
-  Tessuto urbano di antica formazione
  -  Ambiti a prevalente destinazione residenziale
  -  Ambiti per la produzione industriale e artigianale
  -  Aree verdi di valore paesaggistico e ambientale






**Il territorio extraurbano**

-  Ambiti agricoli di particolare interesse paesaggistico e ambientale
  -  Ambiti agricoli periurbani
  -  Ambiti agricoli produttivi
  -  Aree boscate extraurbane (PIF vigente)
  -  Ambiti boschivi individuati dal PIF in ambito urbano (già trasformati o da trasformare)
- Le attrezzature pubbliche e di interesse pubblico generale**
-  Servizi comunali esistenti
  -  Alloggi di Edilizia Residenziale Pubblica
  -  Area cimiteriale
  -  Area di pertinenza cimiteriale
  -  Limite di rispetto cimiteriale
  -  Aree per la viabilità esistente

**Le previsioni di Piano**

-  Le previsioni di Piano
- Destinazioni d'uso**
-  Residenziale
  -  Insediamenti urbani di riqualificazione e rigenerazione urbana
  -  Ambiti soggetti a intervento coordinato
  -  Servizi di Progetto
  -  Viabilità di progetto
  -  Nuovi tracciati di mobilità dolce di connessione con le ciclabili e con i servizi di interesse sovracomunale

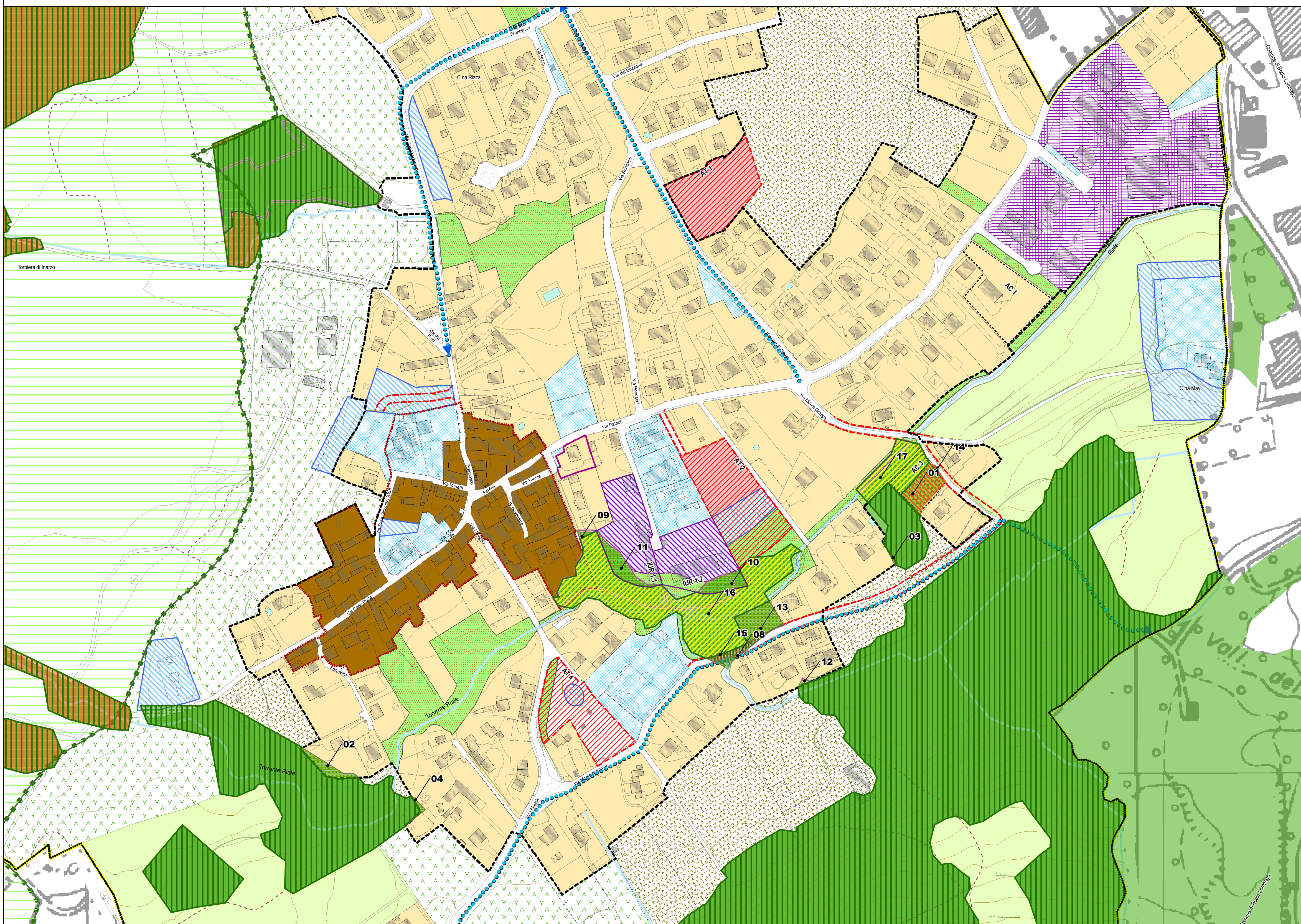
**Approfondimento delle previsioni del Piano di Indirizzo Forestale alla scala urbana**

-  Aree boscate esterne al TUC
-  Area boscata prevista in trasformazione dal Piano, entro Ambito di Completamento AC 3
-  Aree boscate ricomprese entro giardini privati recintati
-  Aree boscate ricomprese entro strade esistenti
-  Aree boscate mantenute dal Piano entro le aree verdi di valore paesaggistico e ambientale

Aree boscate trasformabili a seguito delle previsioni del Piano	
<b>Area boscata prevista in trasformazione entro AC 3</b>	<b>975 mq</b>
1	975 mq

Aree boscate già trasformate		- ricomprese in giardini privati recintati		4.065 mq
2	400 mq	8	75 mq	
3	20 mq	9	85 mq	
4	75 mq	10	600 mq	
5	960 mq	11	665 mq	
6	85 mq	12	40 mq	
7	70 mq	13	990 mq	
<b>- ricadenti in aree interessate da strade esistenti</b>				<b>300 mq</b>
14	10 mq	15	290 mq	

Aree boscate interne al TUC, per le quali il Piano prevede la conservazione		11.330 mq	
16	9.390 mq	17	1.940 mq



PIANO DI GOVERNO DEL TERRITORIO - PIANO DI GOVERNO DEL TERRITORIO - PIANO DI GOVERNO DEL TERRITORIO - PIANO DI GOVERNO DEL TERRITORIO



COMUNE DI  
**INARZO**  
(Provincia di Varese)

**P.G.T.**  
variante 2

**DOCUMENTO DI PIANO**

Coordinatori ed estensori della Variante 2:  
Arch. Giuseppe Barra  
Arch. Laura Meroni

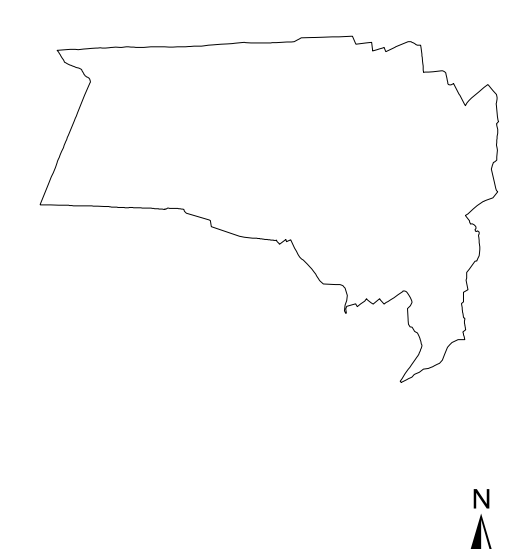
Adottato:  
Delibera C.C. n° 14 del 17/05/21

Approvato:  
Delibera C.C. n° del

Tavola:  
**DdP C 3.2a**  
**Ambiti di Trasformazione, indirizzi generali di pianificazione urbana e aree boscate del PIF APPROFONDIMENTO**

Tavola aggiornata a seguito accoglimento osservazioni

Data: novembre 2021      Scala: 1:2.000



PIANO DI GOVERNO DEL TERRITORIO - PIANO DI GOVERNO DEL TERRITORIO - PIANO DI GOVERNO DEL TERRITORIO - PIANO DI GOVERNO DEL TERRITORIO